



المنسق الإنساني في الأرض الفلسطينية المحتلة
مكتب تنسيق الشؤون الإنسانية التابع للأمم المتحدة
تقرير عن الوضع في قطاع غزة
20-27 حزيران 2007

النقاط الأساسية

1. قام الجيش الإسرائيلي بسبع عمليات عسكرية في قطاع غزة مما أدى إلى مقتل 17 فلسطيني (من بينهم ثلاثة مدنيين وطفلين) وإصابة 39 آخرين بجراح. كما وجرح جنديين إسرائيليين خلال هذه العمليات العسكرية. أطلق سلاح الجو الإسرائيلي يوم 25 حزيران قذيفة مما أدى إلى مقتل فلسطيني وإصابة آخرين اثنين بجراح بما في ذلك عابر سبيل.
2. قام مسلحون فلسطينيون بإطلاق 29 صاروخ قسام من قطاع غزة باتجاه إسرائيل مما أدى إلى إصابة 3 إسرائيليين بجراح في 24 حزيران وتضرر بنايتين في 26 حزيران.
3. يبقى الإغلاق الرسمي للمعابر في قطاع غزة في مكانه- معبر العودة (رفح)- 17 يوم، معبر المنطار (كارني) - 16 يوم، معبر بيت حانون (ايريز) للتجار ورجال الأعمال (14 يوم). يكمن السبب الرئيسي في ذلك عدم إمكانية التنسيق بين الجهات الأمنية الإسرائيلية والفلسطينية.
4. حدث بعض التطور بين 19-27 حزيران فيما يتعلق بدخول المساعدات الإنسانية وبعض السلع التجارية إلى قطاع غزة عن طريق معبري صوفاه وكرم أبو سالم (كيريوم شالوم).
5. تقدر الأمم المتحدة أن هناك حاجة لدخول 175 شاحنة من المساعدات الغذائية والمساعدات الضرورية الأخرى بشكل يومي إلى قطاع غزة خمسة أيام في الأسبوع وذلك لتغطية الاحتياجات الدنيا. خلال الأسبوع الماضي تم تغطية 21% فقط من الاحتياجات اليومية للمواطنين عن طريق الواردات.
6. السلع الأساسية الموجودة في غزة لغاية 25 حزيران: دقيق 9 أيام، سكر 3 أيام، أرز 15 يوم، زيت 14 يوم والبقوليات 51 يوم.
7. من أجل تجنب تدهور الوضع أكثر في قطاع غزة على المعابر أن تبقى مفتوحة بشكل منتظم من أجل ضمان دخول المساعدات الإنسانية والسلع التجارية. إن بقاء المعبر التجاري الرئيسي (المنطار) للصادرات مغلق سيترك أبعداً سلبية على الاقتصاد والأسواق والقوة الشرائية في قطاع غزة والذي يصل عدد سكانها إلى 1.5 مليون فلسطيني.
8. تشكل المساعدات الغذائية التي يقدمها برنامج الأغذية العالمي سلة غذائية أساسية إذ يقوم البرنامج بتوفيرها إلى 275,000 مستفيد. تقوم وكالة غوث وتشغيل اللاجئين الفلسطينيين (الأنروا) بتقديم مساعدات غذائية مكملة تغطي 61% من الاحتياجات الغذائية الضرورية للإنسان. في كلا الحالتين يجب تكميل الرزمة الغذائية بواسطة الفواكه والخضار واللحوم ومنتجات الألبان التي يقوم المواطنون بالوضع الطبيعي بشرائها من السوق.
9. تقول وزارة الصحة الفلسطينية أن هناك نقص في 81 نوع من الأدوية المدرجة في قائمة الأدوية الضرورية بينما هناك مخزون صغير في 43 نوع، هذا نتيجة للآزمة المالية التي تعاني منها السلطة الفلسطينية وليس بسبب إغلاق المعابر. وحسب ما ورد من منظمة الصحة العالمية فقد غادر ما مجموعه 162 مريض من غزة إلى إسرائيل بين 19 و 27 حزيران.
10. أوقفت الأنروا وبرنامج الأمم المتحدة الإنمائي/برنامج مساعدة الشعب الفلسطيني مشاريع التنمية والبنية التحتية والتي تصل قيمتها إلى 150 مليون دولار أمريكي. كما توقف استيراد القطع الضرورية المتعلقة بمشاريع الكهرباء والصرف الصحي.

الوصول والمعابر

حدث بعض التقدم فيما يتعلق بضمان وصول المساعدات الإنسانية عبر معبري كرم ابو سالم (كبريم شالوم) وصوفاه. فيما يلي تفصيل لمعدلات المساعدات التي دخلت قطاع غزة بين 19 و 27 حزيران:

- كرم ابو سالم (كبريم شالوم) – دخلت بمعدل 17 شاحنة يومياً (حوالي 253 إلى 483 طن)
- صوفاه: 56 شاحنة 1,000 طن من العلف في 24 حزيران، 85 شاحنة (1,700 طن) من السلع الغذائية والمنتجات الزراعية بما في ذلك 8 شاحنات تابعة لبرنامج الأغذية العالمي (200 طن)، 70 شاحنة يوم 26 حزيران، 79 شاحنة يوم 27 حزيران.

كان من المتوقع فتح معبر المنطار (كارني) يوم 27 حزيران للمرة الأولى منذ أسبوعين لتدخيل 5,000 طن من القمح لمطاحن القمح الأربع في غزة. معبر المنطار هو المعبر الوحيد الذي يستطيع استيعاب هذه الكمية من الطحين. بقي المعبر مغلقاً بسبب استمرار عملية الجيش الإسرائيلي العسكرية إلى الشرق من مدينة غزة.

يبقى معبر العودة (رفح) مغلقاً منذ 10 حزيران وهناك تقرير تشير إلى وجود 5,000 فلسطيني في منطقة العريش على الجهة المصرية والمنطقة المحيطة بها بانتظار العودة إلى غزة.

يبقى معبر بيت حانون (إبريز) مفتوحاً أمام حركة موظفي المؤسسات الأجنبية والحالات الصحية الحرجة. يتطلب التنسيق مع الارتباط الإسرائيلي للطواقم المحلية والأجنبية التي تترك غزة في طريقها إلى دخول إسرائيل.

لم يبلغ عن أية عراقيل في دخول الوقود والبتروول وغاز الطبخ إلى القطاع عبر مضخة ناحال عوز.

توفر المواد الغذائية داخل القطاع

وقف على رأس سلم أولويات عمل المؤسسات الإنسانية تقديم المساعدات الغذائية الضرورية إلى مواطني القطاع البالغ عددهم 1.5 مليون فلسطيني. أتت غالبية المساعدات من برنامج الأغذية العالمي بالإضافة إلى تبرع من الحكومة الأردنية 400 طن وأيضاً من القطاع الخاص التجاري.

تغطي الأنروا كافة مركبات السلة الغذائية ما عدا مسحوق الحليب والدقيق. ستمكن الأنروا بإجراء عملية التوزيع بسبب تخزينها السابق للمواد. تبقى الأنروا قلقة من احتمال عدم تمكنها توفير المساعدات في دورة التوزيع القادمة. هناك 104 حاويات من المساعدات الإنسانية في ميناء اشدود بانتظار فتح معبر المنطار من أجل دخولها إلى غزة.

استناداً إلى مسح السوق الذي قام به برنامج الأغذية العالمي بين 18- 20 حزيران ويم 25 حزيران سجل ارتفاع في أسعار بعض المواد الغذائية مثل الدقيق (34%)، مسحوق الحليب (30%)، والأرز (20.5%) والسكر (2%)، الزيت النباتي (6%) .

عبرت المنظمات الإنسانية عن قلقها من قدرة معبر كرم أبو سالم (كبريم شالوم). منذ بداية استعمال المعبر وصل العدد الأقصى من الشاحنات إلى 25 في اليوم. حتى لو تضاعف عدد الشاحنات لن نتمكن من الوصول إلى المعدل اليومي الذي يستوعبه كارني والذي يصل إلى 220 شاحنة في اليوم. من جهة أخرى يجب تفكيك المساعدات التي تنتقل عبر كرم ابو سالم مما يأخذ الكثير من الوقت بينما تدخل البضائع في الوضع الطبيعي عن طريق كارني بواسطة حاويات تجارية ضخمة .

استهلاك المواد الغذائية / الواردات (بالطن)

المركب الغذائي	الاستهلاك اليومي في غزة (بالطن)	الواردات (19-26 حزيران)	المخزون (حزيران) حتى 325
الطحين	867	873	9 أيام
السكر	153	847	3 أيام
الأرز	110	49	15 يوم
الزيت	75	276	14 يوم
البقوليات	49	20	51 يوم
المجموع	1253	2065	

الصحة

تقوم اللجنة الدولية للصليب الأحمر بتسهيل مرور الحالات الحرجة من غزة إلى إسرائيل. بشكل عام يتم نقل بين 300-400 مريض شهرياً من غزة لتلقي العلاج في الخارج بسبب عدم توفر هذه الخدمات محلياً. لم يتمكن أي من المرضى الوصول إلى مصر لتلقي العلاج بسبب الإغلاق المستمر لمعبر رفح.

قامت منظمة الصحة العالمية واللجنة الدولية للصليب الأحمر والوكالة الأمريكية للتنمية بتقديم مواد طبية للقطاع خلال الأسبوع الماضي وذلك عن طريق معبر كرم أبو سالم (كيريم شالوم)

قامت منظمة الأمم المتحدة للطفولة (اليونيسيف) بتدخل 98,000 وجبة تطعيم عبر بيت حانون (إيريز) بالإضافة إلى 50 علبة إسعاف أولي وأجهزة تحليل الدم. كما قامت اليونيسيف بإرسال أنواع أخرى من وجبات التطعيم إلى غزة يوم 25 حزيران.

أثرت العمليات العسكرية التي قام بها الجيش الإسرائيلي على المخيمات الصيفيّة وبرامج الترفيه تحديداً في الشجاعيّة وخان يونس التي تقوم وكالة غوث وتشغيل اللاجئين الفلسطينيين بتنظيمها في قطاع غزة حيث يشارك حوالي 195,00 طفل.

البنية التحتية

توقفت غالبية مشاريع التنمية التي تعتمد بالغالب على استيراد المواد من خارج قطاع غزة:







- برنامج الأمم المتحدة الإنمائي سيقف غالبية العقود في الأسبوعين القادمين نتيجة لعدم تمكنه من تدخل المواد الضرورية. تصل قيمة المشاريع إلى 60 مليون دولار أمريكي لمشاريع بنية تحتية مثل إصلاح الشوارع والمياه والصرف الصحي والمراكز الجماهيرية والمدارس
- أوقفت الأنروا مشاريع خلق فرص عمل بمبلغ وصل إلى 93 مليون دولار أمريكي يصل عدد المستفيدين منها إلى 16,000.
- لم تتمكن وزارة الطاقة الفلسطينية من الحصول على محول يأتي من مصر وذلك على طول الأسبوعين الماضيين كما لم يتمكن الفريق الذي من المفترض أن يقوم بتركيبه الدخول إلى القطاع. هناك حاجة ملحة للحصول على المحول من أجل توفير 15 ميغا واط على الأقل لتغطية النقص الذي يصل إلى 45 ميغا واط في غزة.
- تقول مصلحة المياه الساحلية البلدية في غزة أن هناك مخزون يكفي لأقل من عشرة أيام من الكلورين. دخلت شحنة من الصوديوم في 27 حزيران وهناك انتظار لشحنة من الهيدرو كلوريك.
- لدى الحكومة النرويجية والتي تقوم بدعم مشروع إصلاح شبكة الكهرباء في بيت حانون شحنات على الميناء في أشدود وهي قلقة من عدم معرفتها متى سيتم إدخال الشحنة إلى غزة. شحنة أخرى تحتوي على معدات لإصلاح قسم في مستشفى الشفاء بانتظار الدخول إلى غزة من إسرائيل.

للمزيد من المعلومات يرجى الاتصال مع جولييت توما، 054-81-555-46

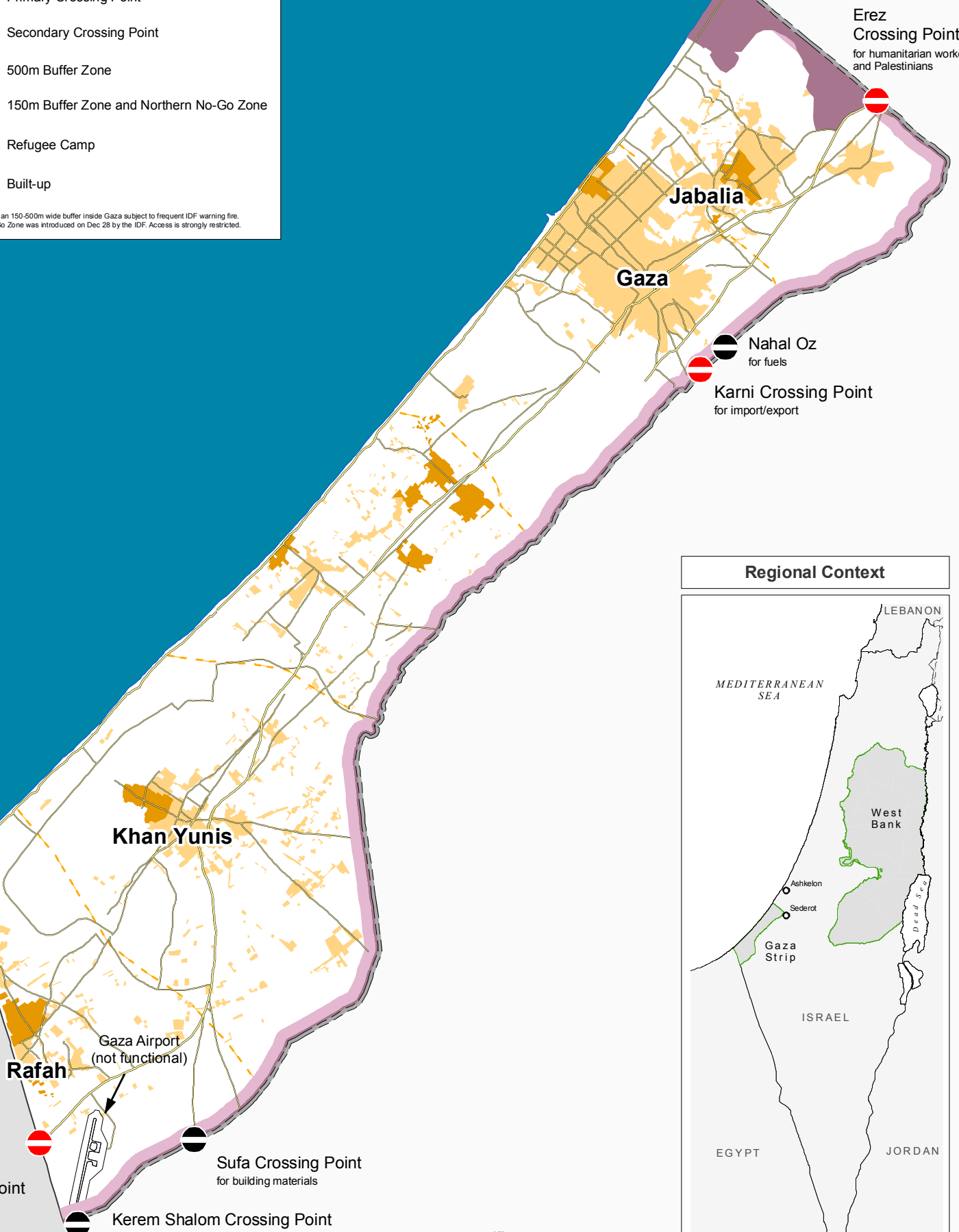


The Gaza Strip: Situation Map

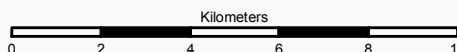
27 June 2007

-  Primary Crossing Point
-  Secondary Crossing Point
-  500m Buffer Zone
-  150m Buffer Zone and Northern No-Go Zone
-  Refugee Camp
-  Built-up

The Buffer Zone is an 150-500m wide buffer inside Gaza subject to frequent IDF warning fire. The Northern No-Go Zone was introduced on Dec 28 by the IDF. Access is strongly restricted.



Regional Context



OCHA This update includes data up to June 27, 2007. Data is collected by OCHA field staff and is subject to change. Maps will be updated regularly.
Cartography: OCHA Information Management Unit. Map Produced: June 2007. Base data and statistics: OCHA, June 2007.
For questions and comments, please visit:
<http://www.ochaopt.org/> or contact: ochaopt@un.org